


Eksempel på veibeskrivelsen som brukes:


Etappe 1: Fra sted – til sted

Hotel: Navn, adresse og tlfnr. til hotellet du sykler til i dag

KM



00,0 mot  **Sondernach.**



00,3  ”Rue du Buhl”. Du forlater hovedveien.

01,4  Foran elven med bro over.

01,6   v/kirkegård






02,2  

02,3   - du er nå i Metzeral

03,2   ”Malbach, Munster, Wintzenheim.

03,3  før   ”Muhlbach”

04,1   

04,4   over , deretter   ”Rue du Chemin de Fer” – ”Munster 5,4”

04,8   Rue du Senderbach

05,4  **Breitenbach**

05,8    ”Munster”

06,0  ved Credit Mutuel 

Hotel Ilienkopf har en hyggelig bar 200 m rett fram

06,3  ”Luttenbach”. Fortsett 