
























**Dag 1 Fôret des Cèdres – L'Isle sur la Sorgue**  
 Hotell: Hôtel Les Nevons", Chemin des Nevons  
 ISLE SUR LA SORGUE Tél : 04 90 20 72 00

**KM**

- 00,0** Fôret des Cèdres. Vi begynner å sykle tilbake der vi kom fra med buss. Ta det forsiktig i bakkene nedover. Bruk begge bremsene og husk at man kan skli på grusen.
- 05,4**  
- 05,7**  "Bonnieux"  3,5 T. «SAUF DESSERTÉ»
- 06,6**  **Bonnieux**
- 07,4**  "Toutes Directions"
- 07,8**  Hårnålsving « D3 Menerbes – Lacoste »
- 08,4**  « D3 Lacoste 5 – Menerbes 11 »
- 08,6**  « D3 Ménerbes - Cavaillon » 
- 09,0**  "Camping Municipal Le Vallon",  straks etter i en skarp høyresving   
 Deretter tilbake til hovedveien og fortsett langs veien.
- 10,8**  " D3Ménerbes 9"
- 13,0**  " D3 Ménerbes 6" –
- 15,4**  "Salle des Fetes – Stade Municipal"
- 18,0**  **La Peyrière** 
- 18,9** **Ménerbes.**  "Ménerbes Centre" –
- 19,3**  "Rue Raoul et Raymond Sylvestre – victime du nazisme"  skiltet et plassert høyt oppe på veggen. "Maison de la Truffe"
- 19,4**   Bruk **BEGGE** bremsene og kjør forsiktig!
- 20,0** 