
























Eksempel på veibeskrivelse som brukes

- 12.2   mot kirken, deretter  foran kirken
- 12.4  « Jarnac »
- 12.7  "JARNAC"
- 14.4  **Bernolet**
- 14.5 
- 15.1 
- 15.4  "JARNAC" 
- 15.5 
- 15.7  "D 154" "GONDEVILLE 2,5"
- 17.0 
- 17.8  **GONDEVILLE**
- 18.0  " D 154 » « 4 BASSAC " og deretter...
- 18.1  "BASSAC" foran kirken
- 19.3  "BASSAC" « D154 »
- 20.2   "D 18" "2 BASSAC" 
- 20.9  "la Charente" "BASSAC"
- 21.8  **BASSAC**
- 22.0  forbi krusifikset « rue Rixendis Loriches »