

Eksempel på veibeskrivelse

1. Rute (Bédarrides – Châteauneuf-du-Pape)

(se løype)

Det var dette området Paven i sin tid fikk vinen sin fra!










Det er restauranter i Bédarrides og i Châteauneuf-du-Pape.

Det er et fint sted for piknik på 25,9 km, like før den romerske broen.

På vei ut av Orange vil du se at det dukker opp klistremerker med svarte piler med gul bakgrunn på stolper og skilt. Dette er Merlot-piler som skal hjelpe deg å finne veien! Men obs – klistremerker kan lett flyttes på, så ikke følg disse blindt. Der du er i tvil er det alltid denne veibeskrivelsen som gjelder.

**Hotell : Hôtel Le Glacier, 46, Cours Briand, 84100
ORANGE Tlf: 04 90 34 02 01**

KM

- 00,0  Ut av sykkelgarasjen (baksiden)  Place André Bruéy  Rue Ancien College
- 00,2  Passere Théâtre Antique – det romerske amfiteateret
- 00,4  Rundt hjørnet av det romerske amfiteateret "Avignon"
- 00,7  Rue de la Fabrique  (bakv.)
- 00,8  Rue Jules Ferry
- 00,9  Rue Alexandre Blanc (enveiskjørt gate – gå av og trill sykkelen)